

DORFENTWICKLUNG BEVERN

Workshops

09.01.2018 Bevern

11.01.2018 Dölme, Lobach, Lütgenade, Reileifzen

17.01.2018 Golmbach, Warbsen, Holenberg, Negenborn



Übersicht

- Dorfentwicklung - mehr als ein Förderprogramm
- Dorfentwicklung Dorfregion Bevern
 - Prozessablauf und Beteiligung
- Themeninput- Baukultur und Freiraum
- 3 Arbeitsblöcke



Wer wir sind – die planungsgruppe puche gmbh



Bianka von Roden



Thomas Fatscher



Nora Buhl

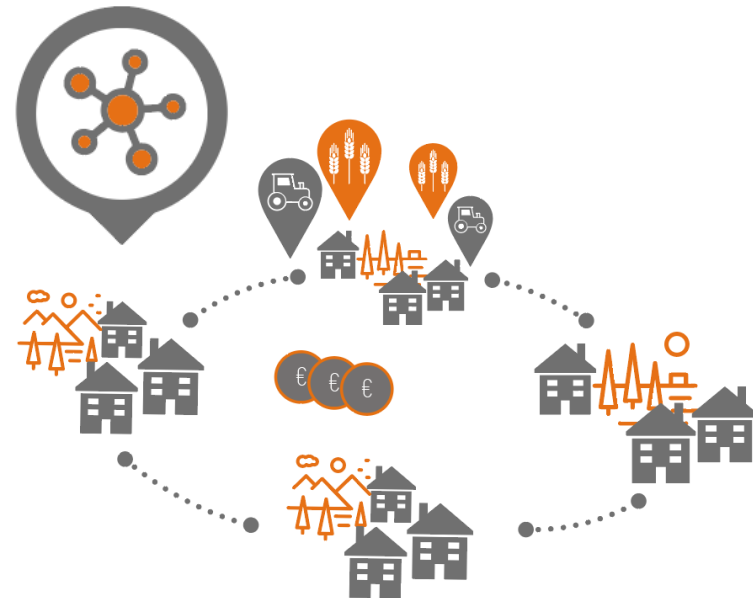
Das Team für Ihre Dorfentwicklung

Dorfentwicklung – mehr als ein Förderprogramm

Früher Einzeldorf



Heute Dorfregion



Dorfentwicklung – mehr als ein Förderprogramm

- Dorfentwicklung als langfristiger Entwicklungsprozess
- Die eigene Zukunft im Dorf und der Region mitgestalten und schaffen
- Wohn-, Sozial- und Kulturraum sichern und entwickeln

Lebensqualität verbessern

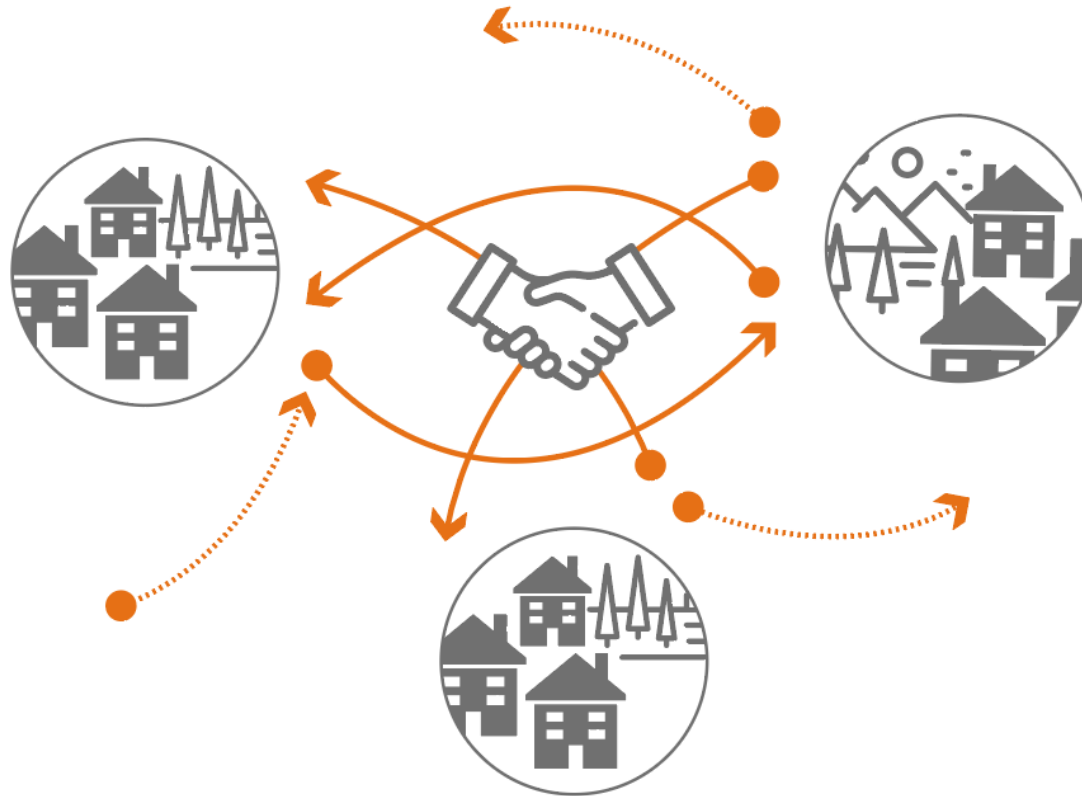


Dorfentwicklung – mehr als ein Förderprogramm

- Verwaltung, Politik und Bürgerschaft entwickeln gemeinsam eine Zukunftsvision
- Projektideen nicht beschränkt auf die Fördermaßnahme Dorfentwicklung



Dorfregion ist starke Gemeinschaft



Das Dorf hat Zukunft

Ablauf des Dorfentwicklungsprozesses



Schritt I Antragsstellung DEP



Schritt II Erarbeitungsphase DEP

(prüfen, aktualisieren, konkretisieren, definieren)



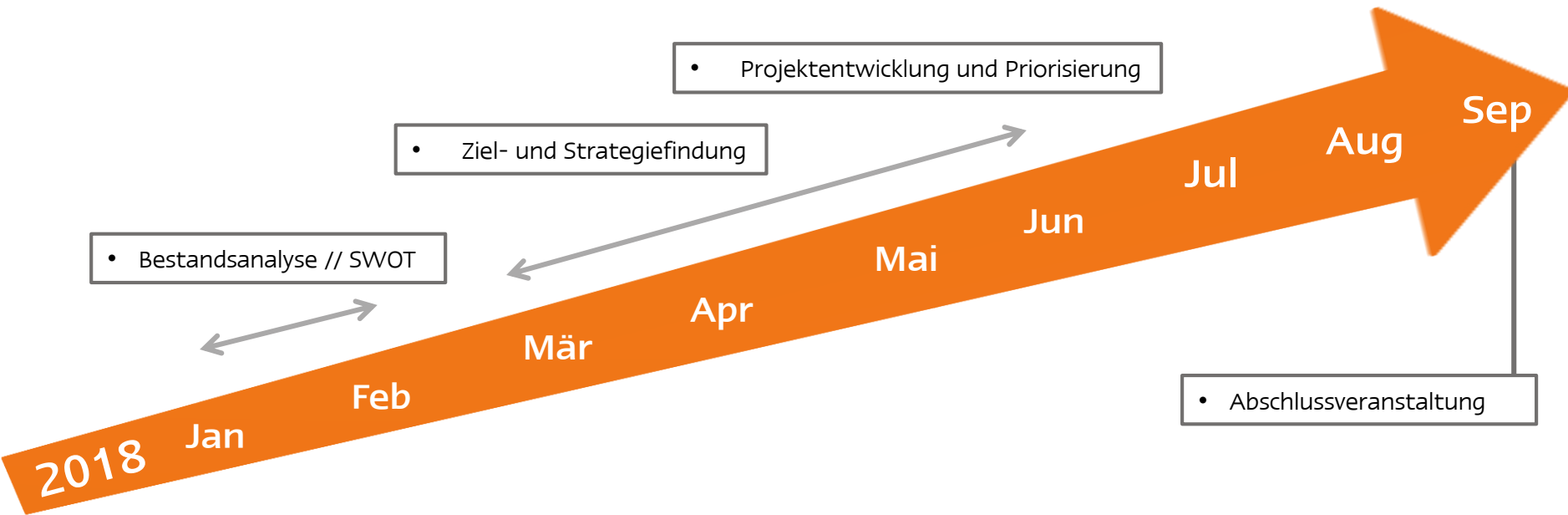
Schritt III Umsetzung und Förderung

Dorfentwicklungsplan ist dynamisch



- Impuls für die Entwicklung
- Gemeinschaftlich erarbeitete Entwicklungsstrategie
- Maßnahmenprogramm für private und öffentliche Investitionsvorhaben
- Regiebuch für die Umsetzung

Ablaufplanung

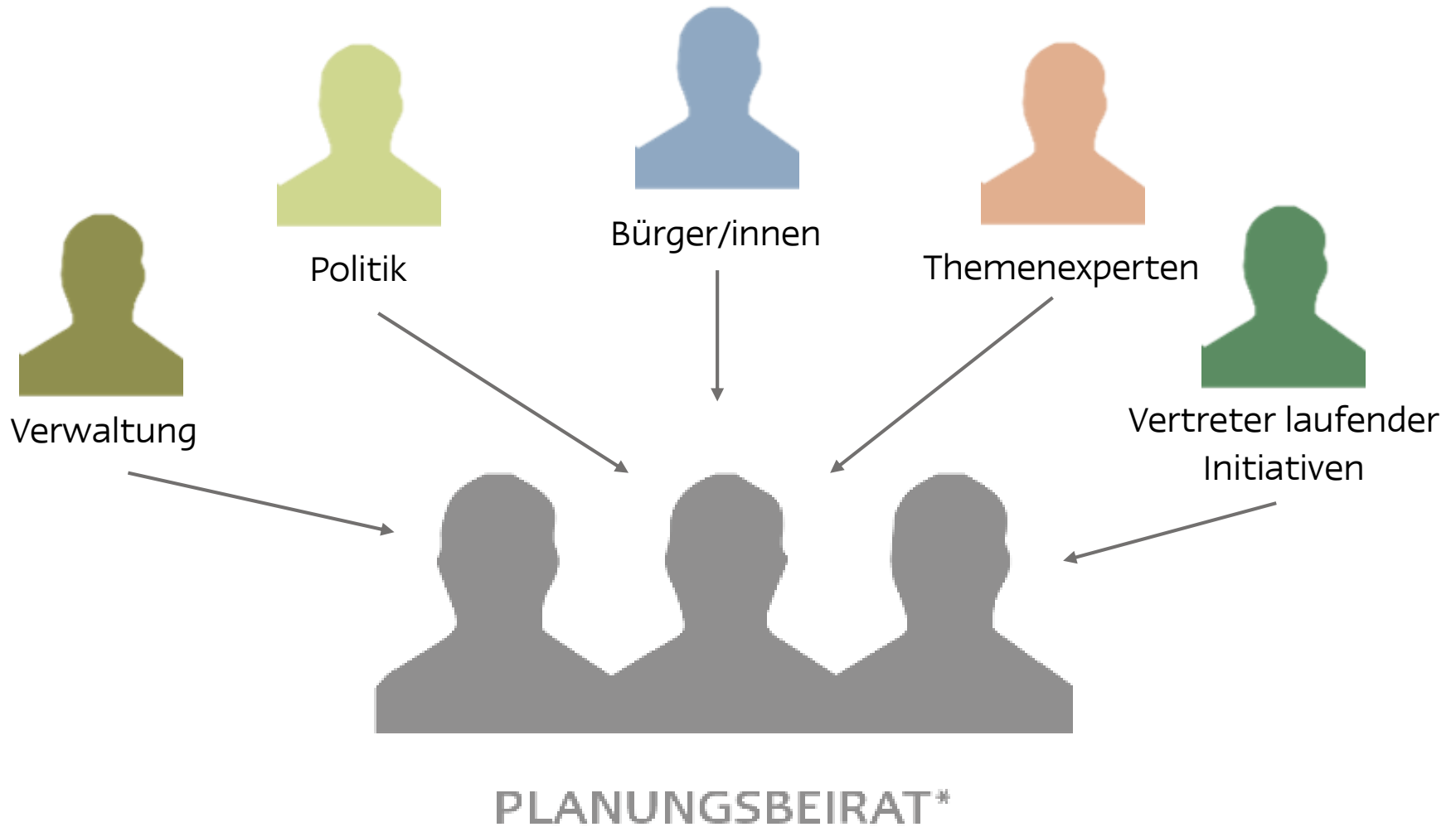


Wie Sie sich in den Prozess einbringen können

Workshop, Planungsbeirat, Online, Vor-Ort



Planungsbeirat



Planungsbeirat

in der **Aufstellung** des DEP



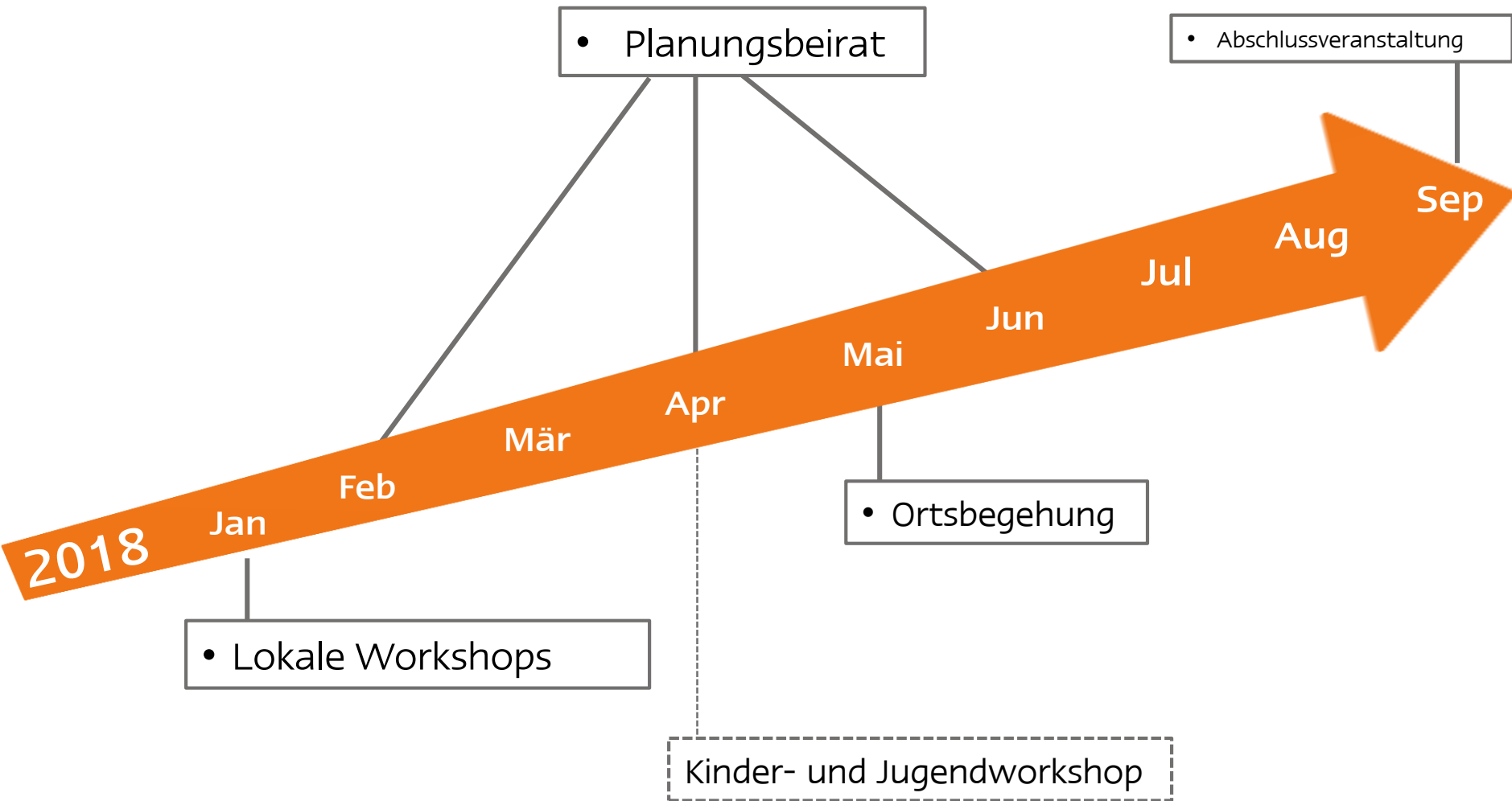
PLANUNGSBEIRAT*



- Ortsübergreifendes Entscheidungsgremium
- **bewertet den Ist-Zustand**
- bringt fortlaufend themen- oder ortsbezogene Kenntnisse ein
- **erarbeitet Zielformulierungen**
- Legt die strategischen Ansätze und das Leitbild fest
- **identifiziert und priorisiert Maßnahmen/Projekten**



Beteiligungsmöglichkeiten



Arbeitsblock 1

Attraktivitäts- und Prioritätscheck

Natur und Landschaft

Kultur, Brauchtum, Freizeit

Soziale Infrastruktur

Tourismus

Dorfgemeinschaft

Verkehr, Mobilität

Bildung (schulisch,
außerschulisch)

Land- und Forstwirtschaft

Wohnen und Leerstand

Energie, Klima,
Ressourcenschutz

Ortsbild und
öffentl. Räume

Wirtschaft

Technische Infrastruktur

Nahversorgung

Attraktivitäts-Check
Wie hoch schätzen Sie die
derzeitige Attraktivität des
Themenfeldes bei
örtlicher/regionaler
Betrachtung ein?



Natur und Landschaft

Kultur, Brauchtum, Freizeit

Soziale Infrastruktur

Tourismus

Dorfgemeinschaft

Verkehr, Mobilität

Bildung (schulisch,
außerschulisch)

Land- und Forstwirtschaft

Wohnen und Leerstand

Energie, Klima,
Ressourcenschutz

Ortsbild und
öffentl. Räume

Wirtschaft

Technische Infrastruktur

Nahversorgung



Prioritäten-Check

Wie wichtig ist das
Themenfeld für die
Attraktivität der
Dorfregion Bevern?
**Sie dürfen jede Zahl
nur einmal ankreuzen!**


Arbeitsblock 2

Stärken-Schwächen Zukunftsvision

3 Arbeitsgruppen




10 Min.



Arbeitsblock 3

Kartenarbeit - Bestandserhebung

3 Arbeitsgruppen



Erfassen



Verorten



Ergänzen

30 Min.



Kartenarbeit - Bestandserfassung



- Wo liegen Schwerpunktbereiche natur- und landschaftsbezogener Erholung, die auch tatsächlich frequentiert werden?
- Gibt es spezielle Freizeitangebote „Wasser“?
- Welche touristischen Besonderheiten / Naherholungsziele gibt es?
- Wo gibt es Treffpunkte im Siedlungsbereich und in der Landschaft?
- Wo gibt es Missstände bzw. ästhetischen Handlungsbedarf bei innerörtlichen Freiräumen, Plätzen?
- Wo verlaufen die wichtigsten Hauptwegeverbindungen?
- Wo verlaufen Wander-, Radwege und Mountainbikestrecken?
- Wo befinden sich Aussichtspunkte und Schutzhütten?
- Sind weitere Wegeverbindungen in Planung, wo verlaufen diese?
- Wo gibt es Missstände bei Wegeverbindungen, Gefahrenstellen, Lücken...?
- Wo fehlt eine barrierefreie Erreichbarkeit (öffentlicher Raum und Gebäude)?
- Gibt es Bereiche mit Hochwasserproblemen?
- Gibt es Bereiche für erneuerbare Energien (Windenergie, Biogas, Photovoltaik)?



Mitarbeit im Planungsbeirat



PLANUNGSBEIRAT*

Gemeinsam Zukunft gestalten!

- Setzt sich zusammen aus Akteuren aller Ortsteile
- Wirkt und denkt ortsübergreifend als Netzwerk – als Dorfregion
- Gemeinsamkeiten erkennen, zu Kooperationen ausbauen



Ausblick

- 11.01. und 17.01.2018 Workshops in Lütgenade und Golmbach
- Bevölkerungsbefragung in KW 4-8
(online und postalische Teilnahme möglich)
- Planungsbeirat erstes Treffen
21.02.2018



Vielen Dank für Ihre Mitarbeit!
Wir wünschen Ihnen einen guten Heimweg.



stadtplanung umweltplanung consulting gmbh

häuserstraße 1
37154 northeim

fon: 0 55 51 / 58 905-0
fax: 0 55 51 / 58 905-22

info@pg-puche.de
www.pg-puche.de